




Apresentação Pública

27/03/2025

Vereadora

Ana Cortez Vaz



Radar Social Coimbra

Resumo:

- Âmbito do Projeto Radar Social
- Cronograma de Execução
- Descrição das Fases do Projeto Radar Social
- Conceito de Vulnerabilidade social
- Fluxo de Atuação
- Importância da Sinalização
- Constituição e distribuição territorial da Equipa Radar Social
- Horário e contactos

Radar Social Coimbra

- **Âmbito do Projeto Radar Social**

CANDIDATURA PLANO DE RECUPERAÇÃO E RESILIÊNCIA (PRR)

Aviso N.º 07/C03-i01/2023 RE-C03-i01.m03 - **Radar Social** - Criação de equipas para projeto piloto

- **Duração do Projeto:** 27 meses com limite a **31 de março 2026**
- **Financiamento:** 345 356,54 €
- **Equipa:** Equipa 6 Técnicos Superiores - 2 Equipas constituídas por 3 Técnicos por Unidade Territorial – População residente até de 200 000 Habitantes.
- **Objetivo Geral:**
 - Implementar um sistema integrado de georreferenciação social e de capacitação dos territórios na ativação de respostas e otimização de recursos.
 - Assenta no desenvolvimento de um trabalho de parceria e cooperação, referenciação e reconhecimento dos problemas de pobreza e exclusão social em complementaridade com as redes locais.

Radar Social Coimbra

- **Contexto de desenvolvimento do projeto – Rede Social**

Estratégia de Implementação

O Radar Social tem duas componentes fundamentais:

i) Equipa Técnica Multidisciplinar

1 Coordenador

5 Técnicos Superiores

ii) Sistema Integrado de referenciação

- Desenvolvimento de um trabalho de parceria e cooperação
- Referenciação e reconhecimento dos problemas de pobreza e exclusão social, em complementaridade com as redes locais;

Radar Social Coimbra

Data de Início:

- 14 de outubro (com 50% da equipa constituída)

Fase 1 - Diagnóstico Social, Plano de Desenvolvimento Social e Plano de Ação

→ 20/12/2024

Fase 2 -

Georreferenciação Social dos Territórios e Execução do Plano de Ação

→ 31/03/2026

	Out. 24	Nov. 24	Dez. 24	Jan. 25	Fev. 25	Mar. 25	Abr. 25	Mai. 25	Jun. 25	Jul. 25	Ago. 25	Set. 25	Out. 25	Nov. 25	Dez. 25	Jan. 26	Fev. 26	Mar. 26
Atualização Diagnóstico Social do Concelho de Coimbra																		
Atualização Plano de Desenvolvimento Social Concelho de Coimbra																		
Georreferenciação																		

Radar Social Coimbra

Fase 1:

Com duração estimada até **3 meses**, esta fase contemplou:

Atualização dos instrumentos de planeamento da Rede Social:

Diagnóstico Social (DS);

Plano de Desenvolvimento Social (PDS);

Plano de Ação.



O qual inclui as atividades que se irão desenvolver no âmbito do Programa Radar Social, devidamente discriminadas, com metas e respetivos indicadores;

Mapeamento dos recursos, regionais e locais, em estreita articulação com as cartas sociais municipais, de forma a garantir maior eficácia das respostas e melhor coordenação das intervenções ao nível do concelho e das freguesias.

Radar Social Coimbra

Fase 2:

Com a duração de 24 meses, esta fase tem como objetivos:

Implementação de um sistema integrado de Georreferenciação Social de âmbito municipal que identifique pessoas, famílias e grupos em situação de vulnerabilidade social e/ou em risco de pobreza e exclusão social.



Este sistema deve ser operacionalizado em articulação com a rede de parceiros locais

Promoção e Georreferenciação de recursos, respostas e soluções, a nível local/ regional, promovendo a participação e sustentabilidade das comunidades;

Execução do Plano de Ação identificado na Fase 1 do projeto.

Radar Social Coimbra

- **Ações do Projeto Radar Social a executar no Plano de Ação da Rede Social de Coimbra:**
 - Referenciação em contexto de vida, da pessoa ou a família em situação de vulnerabilidade social;
 - Realização da avaliação social preliminar e prospetiva da situação sociofamiliar, registando o seu resultado no sistema;
 - Informação/orientação da pessoa ou família, assegurando o seu encaminhamento para a rede dos serviços de atendimento e acompanhamento social ou dos parceiros da Rede Social, mediante a ativação do sistema integrado de referenciação;
 - Ativação direta da rede de recursos locais da Rede Social de Coimbra, sempre que da referenciação resultar a necessidade de uma intervenção social emergencial.

Radar Social Coimbra

- Ações complementares do Projeto Radar Social de Coimbra**

OBJETIVO	AÇÕES COMPLEMENTARES
Capacitar as equipas e parceiros locais	Realizar sessões (in)formativas regulares, para os membros das equipas e parceiros da Rede Social sobre a utilização do sistema de georreferenciação e boas práticas na intervenção social.
Sensibilizar e envolver a comunidade	Promover campanhas, para informar a comunidade sobre a importância da sinalização de situações de vulnerabilidade e sobre os recursos disponíveis e encorajar a sua participação na criação de soluções locais.
Monitorizar e avaliar continuamente as ações	Implementar um sistema de acompanhamento dos indicadores do Plano de Ação, com reuniões periódicas para avaliação de resultados e ajustes, caso necessário.
Fomentar o trabalho colaborativo	Reforçar as parcerias com os sectores da saúde, educação, segurança e justiça e da solidariedade social, promovendo intervenções coordenadas nos territórios.
Criar redes de apoio intermunicipais	Facilitar a partilha de boas práticas entre municípios e a coordenação de respostas em territórios com características semelhantes.
Adotar soluções digitais para melhoria da acessibilidade e gestão de informação	Explorar soluções digitais para tornar os dados e os recursos mais acessíveis a todos os intervenientes, respeitando o RGPD.
Planear a sustentabilidade pós-projeto	Desenvolver estratégias que garantam a continuidade das iniciativas implementadas após o término do financiamento.

Radar Social Coimbra

• Conceito de Vulnerabilidade Social



Condição de indivíduos ou grupos em situação de fragilidade, que os torna expostos a riscos e a níveis significativos de desagregação social.

Relaciona-se ao resultado de qualquer processo acentuado de exclusão, discriminação ou enfraquecimento de indivíduos ou grupos.

Provocado por fatores, tais como pobreza, crises económicas, nível educacional deficiente, localização geográfica precária e baixos níveis de capital social humano, ou cultural dentre outros, que gera fragilidade dos atores no meio social.

(BOURDIEU, 1987; 1989; 1990)

Traduz-se na dificuldade no acesso à estrutura de oportunidades sociais, económicas e culturais que provêm do estado, do mercado e da sociedade, resultando em debilidades ou desvantagens para o desempenho e mobilidade social dos atores. As desvantagens com respeito à estrutura de oportunidades resultam em um aumento das situações de desproteção e insegurança, o que põe em relevo os problemas de exclusão e marginalidade.

(KAZTMAN, 2001)

Radar Social Coimbra

- **Situações de vulnerabilidade: Exemplos**

Solidão/isolamento

Más condições de
habitabilidade

Doença de natureza
psíquica

Insuficiência de
rendimentos

Pessoas em situação
de sem-abrigo

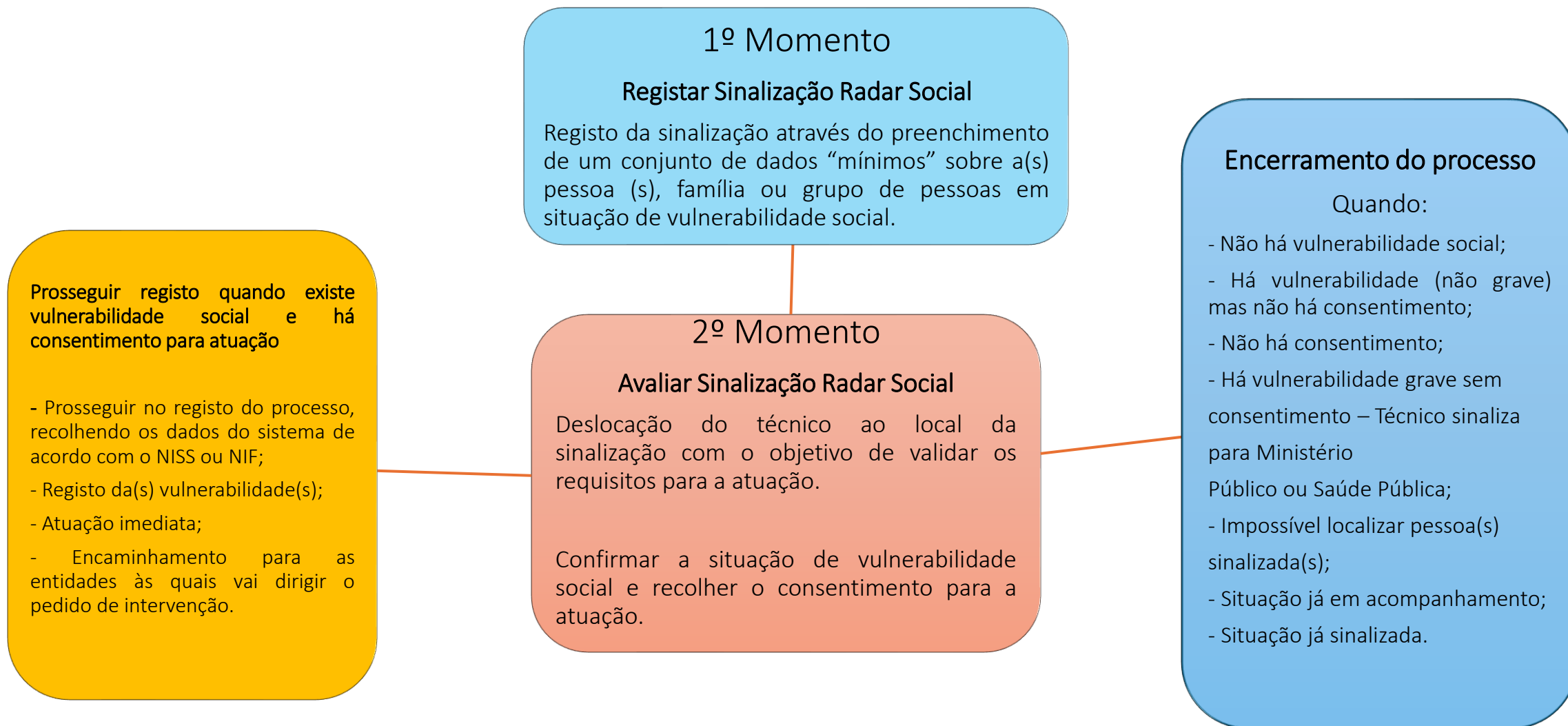
Vítimas de violência
doméstica

Famílias com crianças
ou idosos em
situação de risco

Discriminação
étnica/política/
religiosa/sexual

Radar Social Coimbra

FLUXO DE ATUAÇÃO:



Radar Social Coimbra

Porque é importante Sinalizar?

1. Identificação Precoce das Situações de Risco	Prevenir Agravamentos
	Intervenção Rápida
2. Base para uma Resposta Adequada	Caraterização das Necessidades
	Encaminhamento Direcionado
3. Mobilização de Recursos	Articulação com Parceiros
	Criação de Soluções Locais
4. Sensibilização e Envolvimento Comunitário	Responsabilidade Partilhada (Radares Comunitários)
	Empoderamento da Comunidade
5. Monitorização e Mapeamento de Vulnerabilidades	Georreferenciação e Diagnóstico Territorial
	Evidências para Planeamento
6. Garantia de Direitos	Apoio às Pessoas Mais Vulneráveis
	Redução de Desigualdades

Radar Social Coimbra

Ficha de sinalização:

A preencher pela equipa do Radar Social:

Nº de Sinalização: _____
Data de Entrada: _____
Técnica: _____



Ficha de Sinalização

Identificação da Pessoa Sinalizada

Nome: _____
Morada/Local onde é habitualmente vista: _____
Telefone: _____ E-mail: _____
Observações: _____

Identificação do/a Sinalizante

Nome: _____
Morada: _____
Telefone: _____ Localidade: _____ Freguesia: _____
Relação entre pessoa sinalizada e sinalizante: _____
Prefere manter anonimato: ☐

Motivo da Sinalização

(A preencher pela equipa do Radar Social)

Natureza da Sinalização

Situação já referenciada e em acompanhamento ☐

Situação já referenciada sem acompanhamento atual ☐

Situação Nova ☐

☐ Tomei conhecimento da forma como os dados pessoais são tratados no âmbito da intervenção da equipa Radar Social e do PRR. Para mais esclarecimentos sobre o tratamento de dados pessoais contacto email radarsocialcoimbra@cm-coimbra.pt

Radar Social Coimbra

Quem pode sinalizar?

O próprio

Vizinhos e/ou familiares

Entidades policiais

Estabelecimentos de Saúde

Instituições

Juntas de Freguesia

Comércio Local e Serviços

Câmara Municipal de Coimbra

Como sinalizar?

Através da **ficha de sinalização**, disponível em:

Site do Município

Juntas de Freguesia

Presencialmente

Endereço de e-mail:

radarsocialcoimbra@cm-coimbra.pt

Contacto Telefónico: **239 854 294**

Radar Social Coimbra

Equipa Radar Social | Coimbra



Constituição e distribuição territorial da Equipa Radar Social | Coimbra


 **PRR**
 Plano de Recuperação e Resiliência

 **REPÚBLICA PORTUGUESA**

 **Financiado pela União Europeia**
 NextGenerationEU

 **SEGALICIA 2024**
 100.º aniversário da República Portuguesa

 **CÂMARA MUNICIPAL COIMBRA**

 **RADAR SOCIAL**



Radar Social Coimbra

Início / Viver / Social / Ação Social / Radar Social de Coimbra



CÂMARA MUNICIPAL
de
COIMBRA



Radar Social de Coimbra



O Radar Social assenta no desenvolvimento de um trabalho de parceria e de cooperação, de referenciação e de (re)conhecimento dos problemas de pobreza e exclusão social, em complementaridade com as redes locais.

[Radar Social de Coimbra — Câmara Municipal de Coimbra](#)

Radar Social Coimbra

Alexandra Costa- Assistente Social
Aldina Piedade – Geografa
Ana Sofia Neves – Gerontóloga
Lígia Collus – Assistente Social
Ana Fonseca- Assistente Social

Contactos

Morada: Rua Olímpio Nicolau Rui Fernandes (Antigas instalações da PSP) 1º Andar
3000-303 Coimbra
Telf.: +351 239 854 294
Correio eletrónico: radarsocialcoimbra@cm-coimbra.pt
Horário Atendimento: 10h00 às 12h30 e 14h00 às 16h00

Consultar

- [Ficha de Sinalização;](#)
- [Plano de Ação 2024 – 2026;](#)

Relacionados

Apoio Financeiro a Instituições

Serviço de Atendimento e Acompanhamento Social (SAAS)

Cartão Social (para Famílias Numerosas)

Comissões Sociais de Freguesia

Fundo Municipal de Emergência Social (FMES)

Pessoas em Situação de Sem-Abriço

Rede Social de Coimbra

Rede Institucional das Adições de Coimbra (RIAC)

Projeto AIPEC (Acompanhamento Individualizado do Percorso Escolar das Crianças do Planalto do Ingote – Bairros da Rosa e Ingote)

Radar Social Coimbra

Contactos:

Equipa Radar Social

Rua Olímpio Nicolau Rui Fernandes (Antigas instalações da PSP),

1.º Andar

3000-303 Coimbra

Contactos: 239 854 294

Horário: 10h -12h30 e 14h – 16h00 (2.ª - 6.ª feira)

Email: radarsocialcoimbra@cm-coimbra.pt

Site: www.cm-coimbra.pt

